

Wanderweg-Beschreibung

Los geht es an der Grillhütte von Zilshausen (1), die etwas außerhalb des Ortes am Waldrand liegt. Sogleich taucht der Dünnbach-Pfad in den abwechslungsreichen Mischwald ein und führt den Wanderer vorbei an einem ersten Ausblick und einem alten Steinbruch talwärts. Nach scharfem Rechtsknick erreicht man wenig später an einer Felsrippe die Aussicht „Heierts Stück“ (2): ein Stichpfad führt zu einer Bank, von der man den Blick ins unberührte Tal gemütlich genießen kann.

Im weiteren Verlauf läuft man auf schönem Waldweg durch urigen, niedrig gewachsenen Wald. Nicht nur an der einladenden Felsaussicht (3) treten immer wieder Felsen zu Tage und geben Einblick in die Erdgeschichte. Schließlich steigt der Weg entlang der Hangflanke des Petershäuser Grabens wieder etwas an und knickt dann mitten in einem Nadelwaldareal scharf links zurück Richtung Dünnbachtal.

Dort trifft man nach 2.5 km auf einen Forstweg: hier kann man rechts auf den Verbindungsweg wechseln, der den Dünnbach-Pfad in die Südschleife (ab Zilshausen: 5.5 km) und die Nordschleife (ab Lahr (6.1 km) unterteilt. Der Dünnbach-Pfad wendet sich 15 m nach links, bevor es per Treppenpfad hinab zum Dünnbach (4) geht. Dort führt ein Zuweg nach Mörsdorf (2.6



km), am nahen Rastplatz kann man direkt am rauschenden Bach ein idyllisches Picknick genießen.


Die Traumschleife setzt sich über die Wiese fort, folgt kurz dem Mühlkanal, biegt dann aber in die Hangflanke ab und steigt erst steil, dann wieder etwas moderater bergan.

Bald erreicht man die K38, die nach kurzer Pfadbegleitung gequert wird. Es folgt eine herrliche Waldpassage, die direkt zum Dünnbach führt. Pfadig folgt die Traumschleife dem sich windenden Bach und beschert dem Wanderer Naturgenuss vom Feinsten. Viel zu rasch heißt es nach 4.5 km Abschied nehmen vom Tal, denn nun beginnt der Anstieg hinauf nach Lahr. Als der Wald zurückweicht, eröffnen sich tolle Weitblicke, die man besonders vom Rastplatz am Biotop von Lahr (5) in vollen Zügen auskosten kann. Anschließend führt der Weg mit einigen

Schlenkern nach Lahr, wo ein Zuweg die Ortsmitte (6) anbindet.

Rasch erreicht man wieder offene Flur, folgt kurz einem Feldweg neben der L 108, bevor es entlang des Petershäuser Grabens zurück in den Wald geht. Nach deutlichem Abstieg trifft man an der großen Waldkreuzung am Zwergenplatz (7) nach 7.9 km auf den Verbindungsweg.

Der Dünnbach-Pfad wendet sich nun links bergan. Schritt für Schritt erobert man wieder Höhe, was auf breitem Forstweg gut gelingt. Schließlich wechselt man rechts auf einen Pfad, der nach einem letzten Steilstück an den Waldrand führt. Dort folgt man gemütlich ansteigend einem Feldweg zum nahen Zilshausen.



Hier locken an der Hauptstraße Gastgeber zur Einkehr (8). Die Traumschleife biegt rechts ab, umrundet die Kirche und verlässt den Ort zügig. Mitten durch offene Flur wandert man bei bestem Panoramablick zu einem

Wegkreuz. Noch führt der Dünnbach-Pfad etwas geradeaus, dann knickt er mitten in den Feldern nach links und trifft wenig später auf die Zufahrt zur Grillhütte. Dorthin geht es aber nicht auf der Straße, sondern auf dem parallel verlaufenden, federnden Wiesenstreifen. Nach 10.2 km schließt sich an der Grillhütte (1) der Kreis dieser reizvollen Wanderung.

KASTELLAUN
FERIENREGION IM HUNSRÜCK



Tourist-Information Ferienregion Kastellaun

Marktstraße 16 · 56288 Kastellaun
Telefon 06762 401-873 oder -698
info@kastellaun.com · www.kastellaun.com
www.facebook.com/kastellaun


Servicezeiten:

Mai–Okt: Mo–Fr 9–17 Uhr, Sa 9.30–13 Uhr
Nov–April: Mo–Do 9–17 Uhr, Fr 9–13 Uhr


Dünnbach-Pfad



Stille
und
Natur



Traumschleife „Dünnbach-Pfad“ auf einen Blick



Länge 10,2 km

Gesamtzeit 3 Std. 15 Min.

Steigung/Gefälle jeweils 313 m

Anspruch ★ ★ mittelschwer
Der Dünnbach-Pfad überwindet insgesamt 313 m An- und Abstiege, die teilweise recht stramm ausfallen und Trittsicherheit verlangen. Daher ist unbedingt festes Schuhwerk empfohlen. Dank eines Verbindungsweges ist die Tour ab Zilshausen als Kurzvariante besonders für Familien geeignet.

Start/Parken Parkplatz an der Grillhütte Zilshausen, Kapellenstraße (N50° 06' 35.8" / E7° 22' 26.5")
Parkplatz Ortsmitte Lahr, Hauptstraße 36, Zuweg 350 m (N50° 07' 34.7" E7° 21' 55.4")
Zuweg 2,6 km ab Ortsmitte Mörsdorf

Saison Ganzjährig, außer bei Eis & Schnee

Zertifizierung Der Weg befindet sich in der Zertifizierung des deutschen Wanderinstitutes.

Sehenswert Dünnbachtal, Panoramablicke bei Lahr & Zilshausen

Einkehren Landgasthof „Zur Post“, Hauptstraße 25, 56288 Zilshausen, Tel.: 06762-93280
Gasthaus Brodam, Hauptstraße 23, 56288 Zilshausen, Tel.: 06762/1627
Restaurant Waldesblick, Lunhofweg 1, 56288 Lahr, Tel.: 02672-1825

